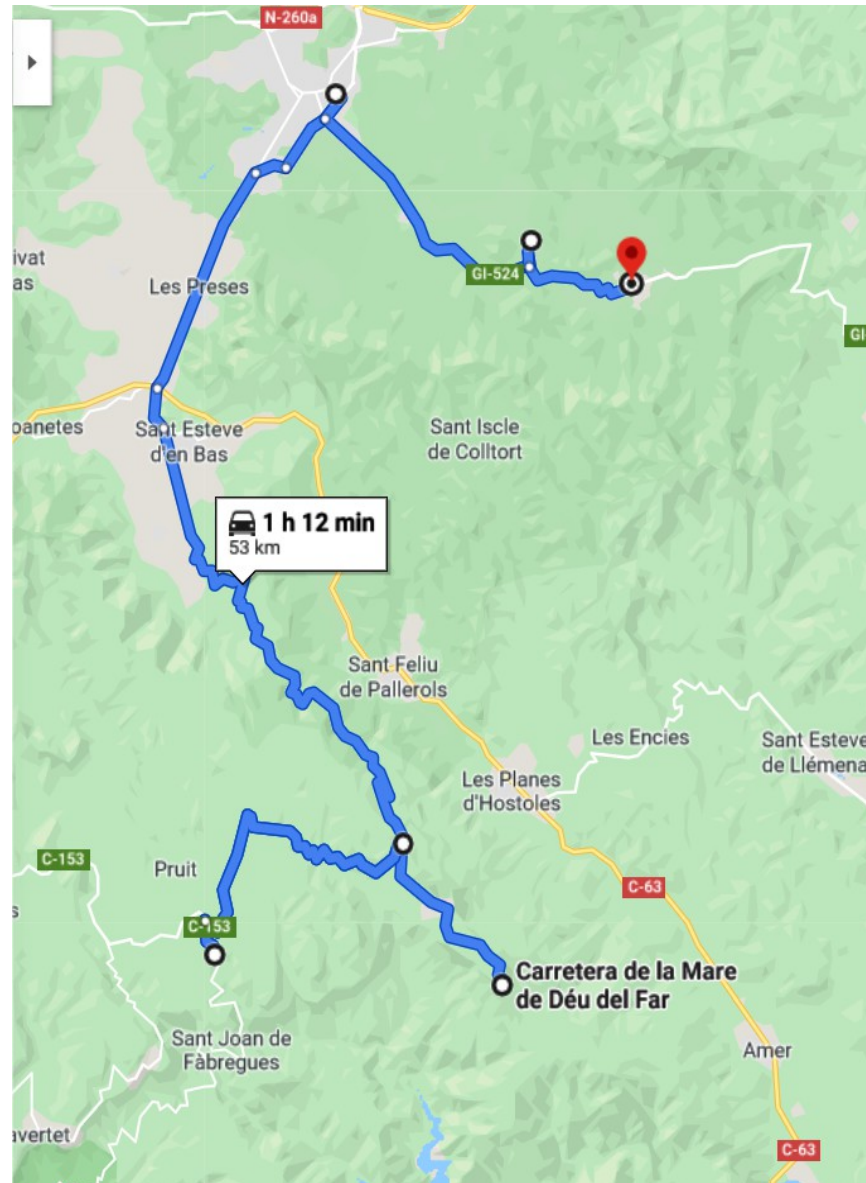


3 – Rupit _ Mare de Deu del Far _ Olot-(P) _ Santa Pau-(P) – 53 Km

<https://goo.gl/maps/jC1EqMbgxCZ1GnpZ8>



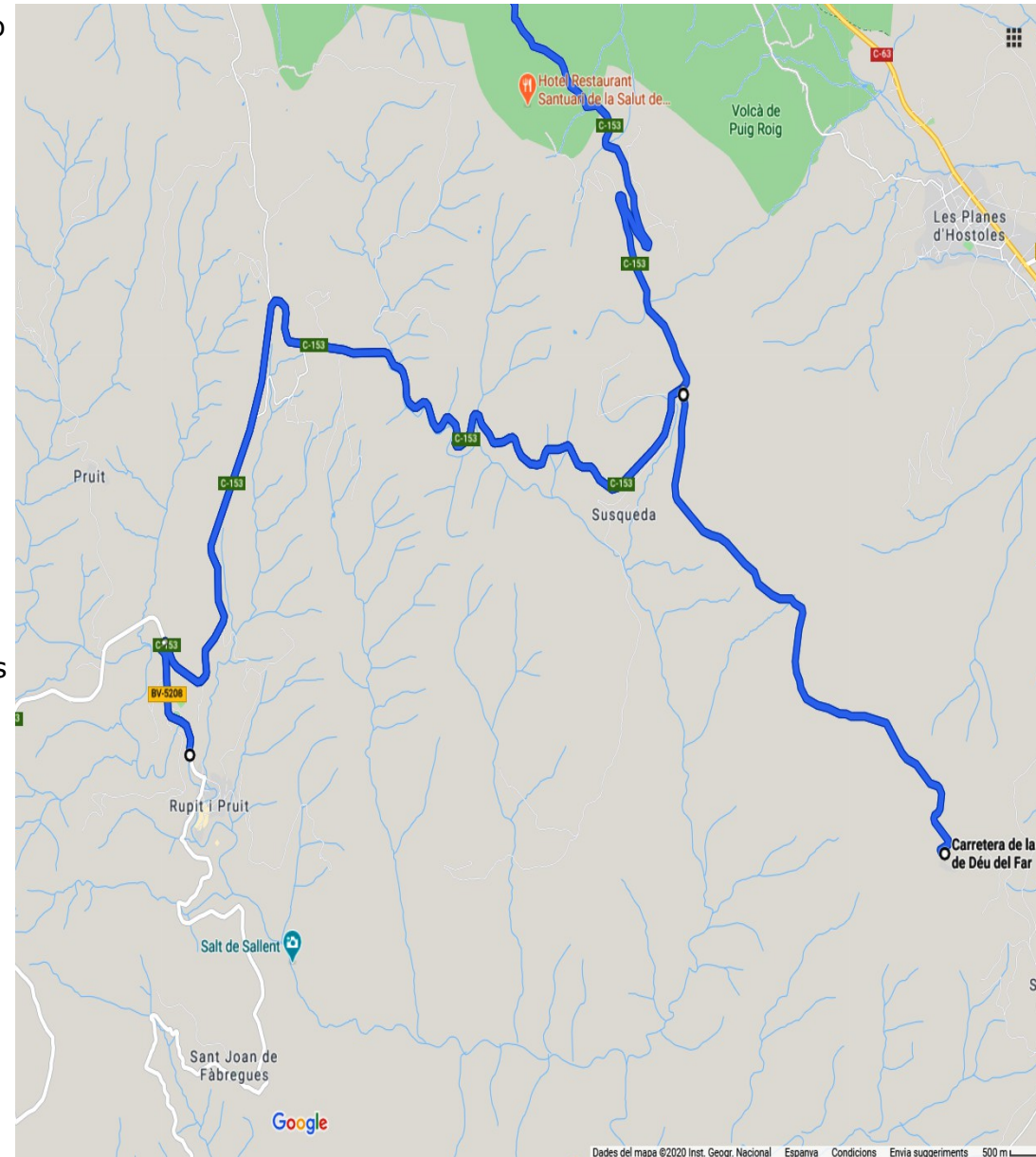
42.021659, 2.536470 - Mare de Deu del Far

Un sitio precioso en el que nadie debería dejar de ver en algún momento de su vida , las mejores vistas que conozco de Girona y unos paisajes impresionantes, hay un pequeño merendero y también un restaurante que se come muy bien a precios razonables, el camino no es complicado de llegar, no hay muchas curvas. La ermita de Santa María del far , es como si estuviera metida en una cueva y es preciosa.

42.047088, 2.510970 – Restaurant Coll de Condreu – Bosc de les Rocas Encantades

Es una ruta fácil y muy recomendable para ir con niños. Se toma un camino que cruza una primera zona de bosque, un tramo de prados y finalmente se llega a otro hayedo en el que se encuentran las Rocas Encantadas. En total 45 minutos.

Fantástica excursión, ideal para realizar en otoño. Al principio hay una subida bastante pronunciada pero al llegar arriba es bastante plano. Tras pasar la casa llegas a un frondoso bosque. La traca final son las rocas...




42.179798, 2.493320 – Olot – Parking pernocta gratis



Informació

CIRCUIT 13

 Sant Miquel

INICI






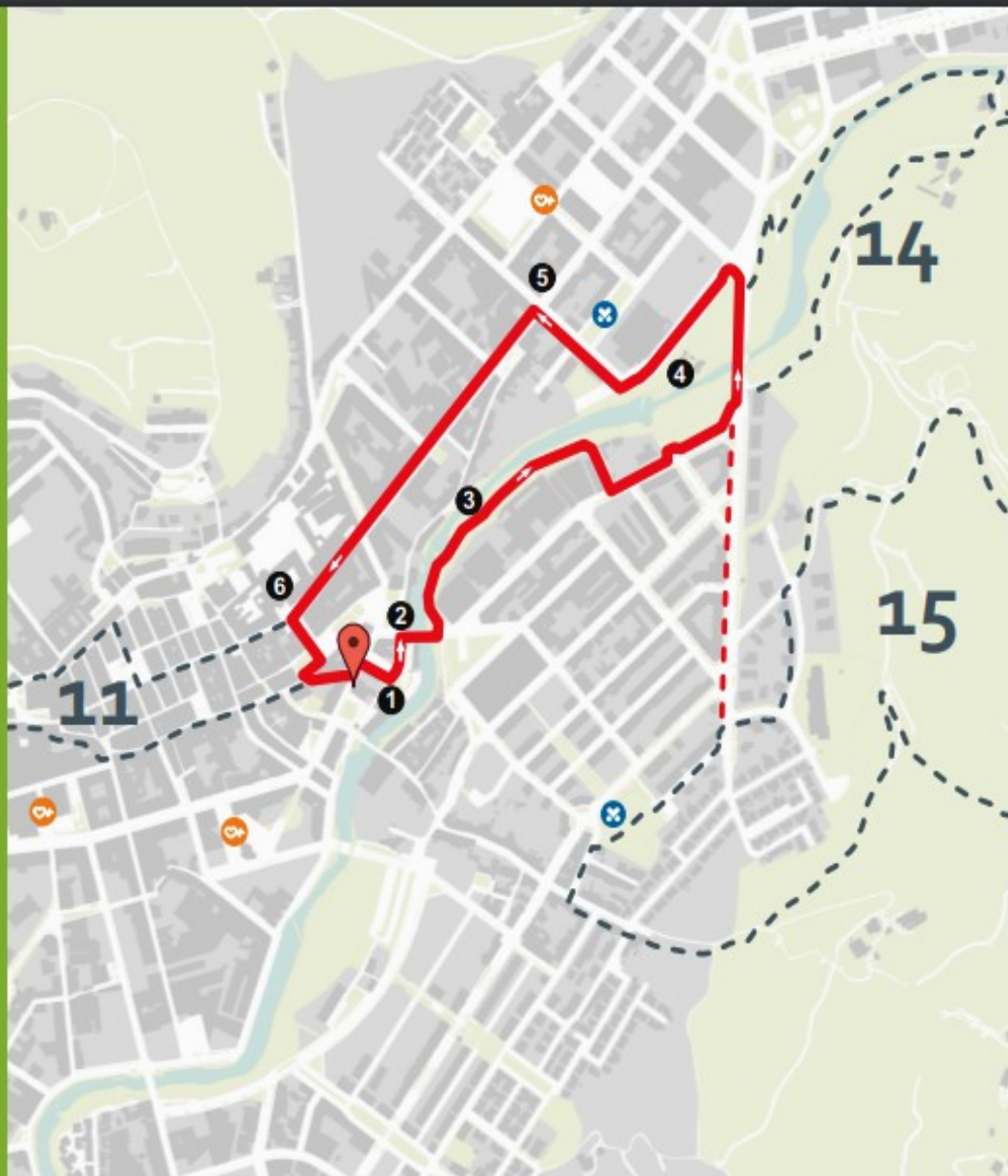
Consell Comarcal de la Garrotxa
Plaça de la Lliça

PUNTS D'INTERÈS

-  Jardins de la Vila Vella
-  Consorci Acció Social Garrotxa
-  Passeig Basàltic
-  El Molí d'en Climent
-  CAP Olot Nord
-  Claustre del Carme
-  Desfibril·lador
-  Parc saludable

ENLLAÇ

-  **Circuit 11** El Centre
-  **Circuit 14** Les Tries
-  **Circuit 15** Volcà Bisaroques -
381 m, c. de Portbou



Descripció



DIFICULTAT
Baixa



DURADA APROXIMADA
29 minuts



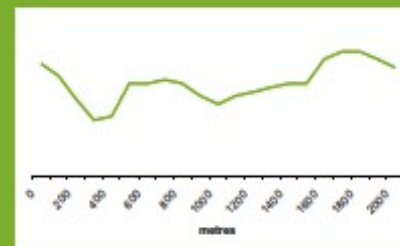
DISTÀNCIA
2.000 metres



TERRENY
Mixt: asfalt




PERFIL
Desnivell: ± 16 metres



Informació

CIRCUIT 11

 El Centre






INICI

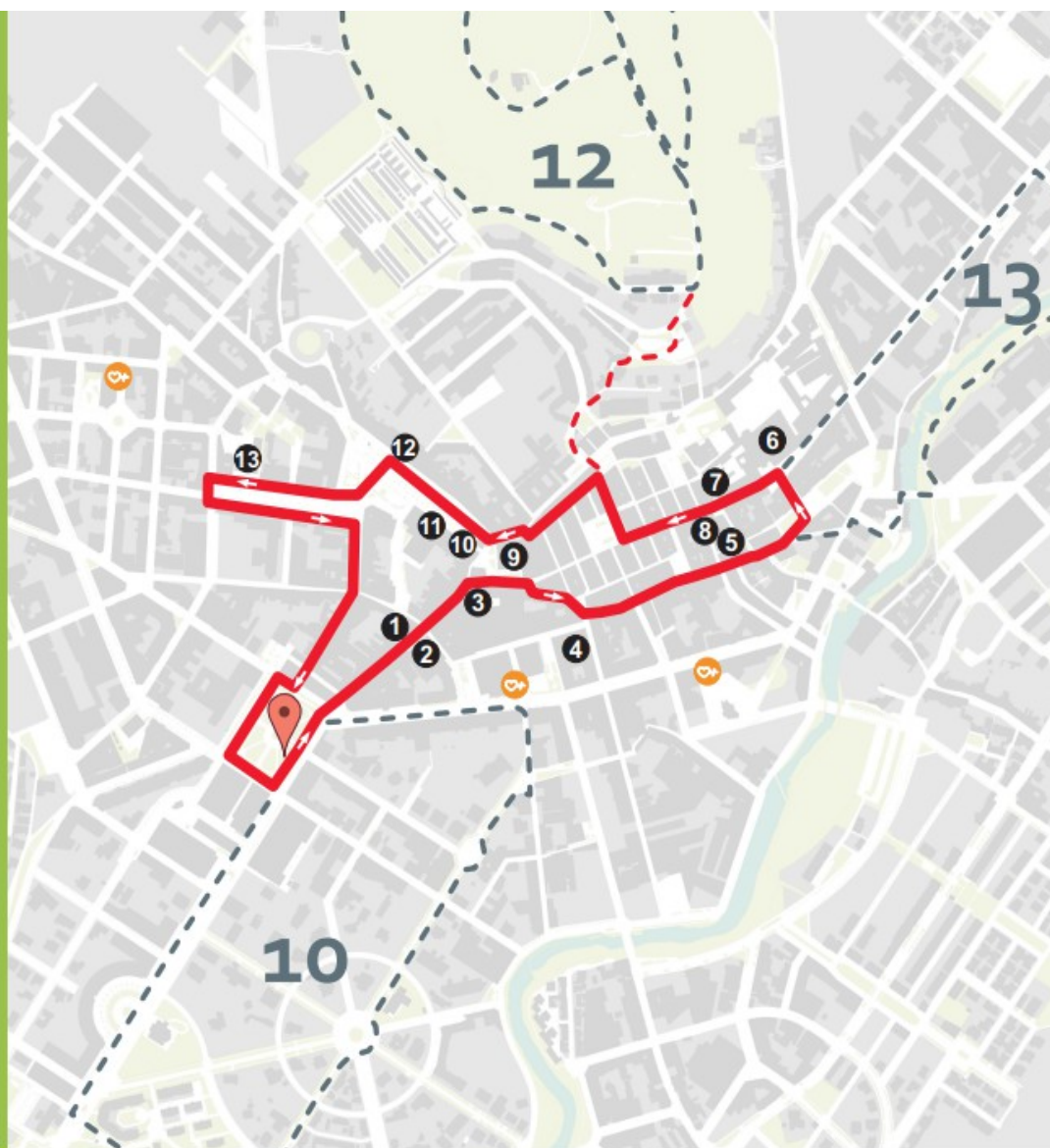
Plaça de Josep Clarà

PUNTS D'INTERÈS

- 1** Casa Gassiot
- 2** Oficina de Turisme
- 3** Casa Museu Can Trincheria
- 4** Hospici i Museu de la Garrotxa
- 5** Església del Tura
- 6** Claustre del Carme
- 7** Casa Pujador
- 8** Casa Escubós
- 9** Església de Sant Esteve
- 10** Casa Gaietà Vila
- 11** Teatre Principal
- 12** Casa Solà Morales
- 13** Ajuntament d'Olot
-  Desfibril·lador

ENLLAÇ

-  **Circuit 10** Eixample Malagrida
-  **Circuit 12** Volcà Montsacopa - 300 m, c. Esgleiers, c. de Sant Francesc d'Assís i pl. Rodes
-  **Circuit 13** Sant Miquel



Descripció



DIFICULTAT

Baixa



DURADA APROXIMADA

36 minuts



DISTÀNCIA

2.460 metres



TERRENY

Asfalt



PERFIL

Desnivell: ± 12 metres



42.146587, 2.568660 – Santa Pau –

La primera mención a Santa Pau es de un documento del año 878.

La familia Santapau fue una de las familias más destacadas de la nobleza catalana, emparentando con las principales familias de esta y tomando parte activa en muchas empresas de la Corona de Aragón.

Plaza mayor o Firal dels Bous - Plaza porticada presidida por la iglesia parroquial siglo XV-XVI. Las casas forman un conjunto adosado a la antigua muralla. Lugar donde se celebraban los mercados y ferias, de ahí el nombre de Firal dels Bous (bueyes).

Lugares:

Castell de Santa Pau
Portal de la Vila Vella - Murallas
Ajuntament y Escoles (segle XIX)
Iglesia parroquial
Rectoría

Fiestas:

La Fesolada: la fiesta de las alubias de Santa Pau, poco después de San Antonio.

Festa Major de Santa Pau: mediados de agosto.
Pesebre viviente 8 y 9 de Diciembre.

